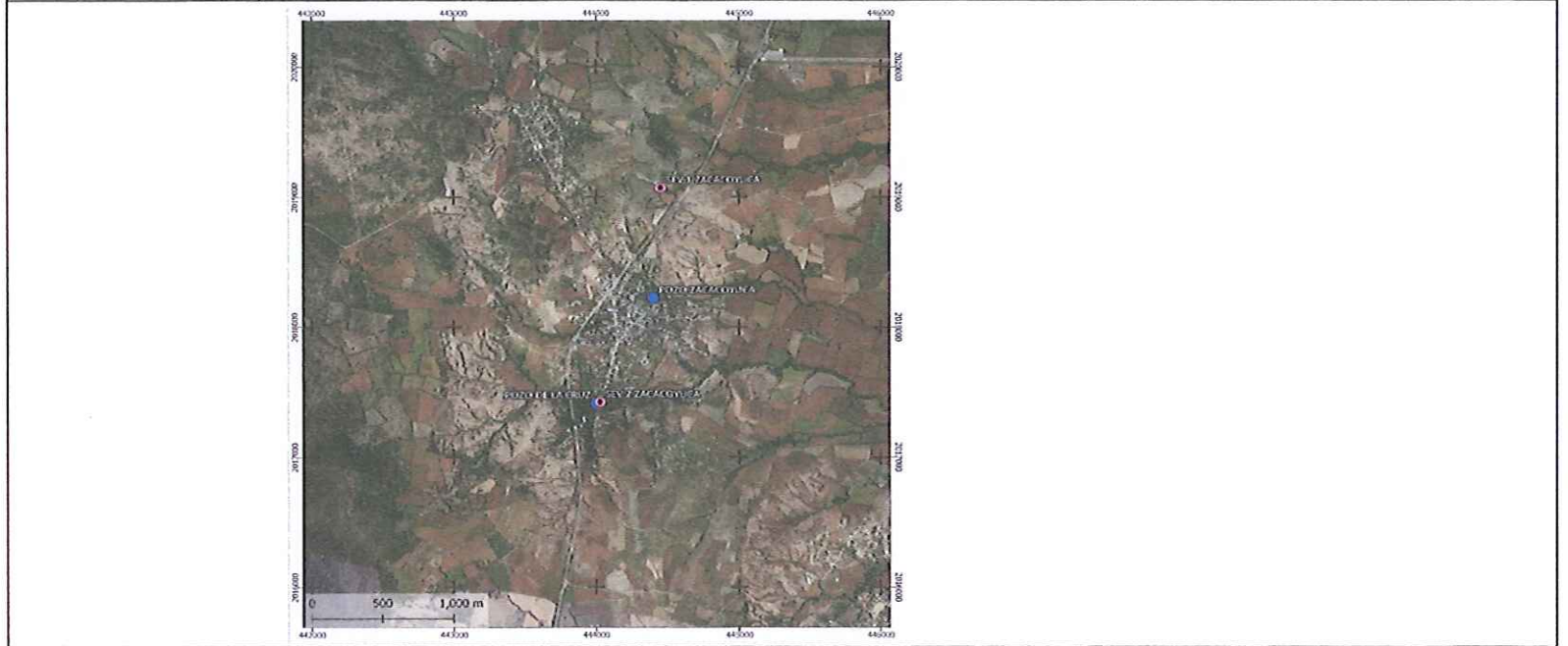





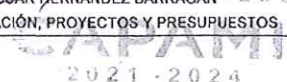
**CROQUIS**

<b>OBRA:</b> ESTUDIO CON SONDEO GEOFÍSICO PARA LA DETERMINACIÓN DE LA ESTRATIGRAFÍA DEL SUELO, PARA LA PERFORACIÓN DE POZOS EL MUNICIPIO DE IGUALA DE LA INDEPENDENCIA GRO.	<b>UBICACIÓN:</b> MUNICIPIO DE IGUALA DE LA INDEPENDENCIA	<b>ESTIMACION N°:</b> 1 (UNO Y FINIQUITO)
<b>LOCALIDAD Y MUNICIPIO:</b> IGUALA DE LA INDEPENDENCIA GRO.	<b>IMPORTE DE CONTRATO:</b> \$ 239,993.92 (SIN IVA)	<b>CONTRATO N°:</b> CAPAMI-OP-03-2023
<b>CLAVE:</b> PU1	<b>CONCEPTO:</b> ESTUDIO CON SONDEO GEOFÍSICO PARA LA DETERMINACIÓN DE LA ESTRATIGRAFÍA DEL SUBSUELO, PARA LA PERFORACIÓN DE UN POZO, QUE INCLUYE: TRASLADO, EVALUACIÓN, RECONOCIMIENTO GEOHIDROLÓGICO, DOS PRUEBAS DE RESISTIVIDAD ELÉCTRICA, TEMS Y/O SEVS, EDICIÓN DE INFORMES Y ARCHIVOS DIGITALES. EN LA COMUNIDAD DE ZACACOYUCA DEL MPIO DE IGUALA DE LA INDEPENDENCIA	<b>FECHA:</b> 22/05/2023 <b>HOJA:</b> 2 DE 6 <b>PERIODO DE ESTIMACION:</b> 02 AL 22 DE MAYO DE 2023



ELABORÓ  ING. JULIO CESA PÉREZ RICARDEZ PEREZ RICARDEZ Y ASOCIADOS	APROBÓ  ING. OSCAR HERNÁNDEZ BARRAGÁN DEPTO. PLANEACIÓN, PROYECTOS Y PRESUPUESTOS	REVISÓ  ING. ARMANDO BAHENA ARRIAGA SUPERVISOR DE CAPAMI
--	---	--


COMISIÓN DE AGUA POTABLE Y  
 ALCANTARILLADO DEL MUNICIPIO  
 DE IGUALA  
 H. AYUNTAMIENTO MUNICIPAL CONSTITUCIONAL  
 2021 - 2024



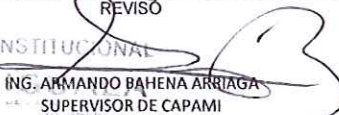
  
 2021 - 2024  
 DEPTO. PLANEACION, PROYECTOS Y PRESUPUESTOS

**CROQUIS**

<b>OBRA:</b> ESTUDIO CON SONDEO GEOFÍSICO PARA LA DETERMINACIÓN DE LA ESTRATIGRAFÍA DEL SUELO, PARA LA PERFORACIÓN DE POZOS EL MUNICIPIO DE IGUALA DE LA INDEPENDENCIA GRO.	<b>UBICACIÓN:</b> MUNICIPIO DE IGUALA DE LA INDEPENDENCIA	<b>ESTIMACION N°:</b> 1 (UNO Y FINQUITO) <b>CONTRATO N°:</b> CAPAMI-OP-03-2023
<b>LOCALIDAD Y MUNICIPIO:</b> IGUALA DE LA INDEPENDENCIA GRO.	<b>IMPORTE DE CONTRATO:</b> \$ 239,993.92 (SIN IVA) <b>IMPORTE ACUMULADO ANTERIOR:</b>	<b>FECHA:</b> 22/05/2023 <b>HOJA:</b> 5 DE 6 <b>PERIODO DE ESTIMACION:</b> 02 AL 22 DE MAYO DE 2023

<b>CLAVE:</b> PU2	<b>CONCEPTO:</b> ESTUDIO CON SONDEO GEOFÍSICO PARA LA DETERMINACIÓN DE LA ESTRATIGRAFÍA DEL SUBSUELO, PARA LA PERFORACIÓN DE UN POZO, QUE INCLUYE: TRASLADO, EVALUACIÓN, RECONOCIMIENTO GEOHIDROLÓGICO, DOS PRUEBAS DE RESISTIVIDAD ELÉCTRICA, TEMS Y/O SEVS, EDICIÓN DE INFORMES Y ARCHIVOS DIGITALES. EN LA COMUNIDAD DE TOMATAL DEL MPIO DE IGUALA DE LA INDEPENDENCIA
----------------------	--



<b>ELABORÓ</b>  ING. JULIO CESA PEREZ RICARDEZ PEREZ RICARDEZ Y ASOCIADOS	<b>APROBÓ</b>  ING. OSCAR HERNANDEZ BARRAGAN DEPTO. PLANEACION, PROYECTOS Y PRESUPUESTOS	<b>REVISÓ</b>  ING. ARMANDO BAHENA ARRIAGA SUPERVISOR DE CAPAMI
---	--	---

COMISIÓN DE AGUA POTABLE Y  
 ALCANTARILLADO DEL MUNICIPIO  
 DE IGUALA

H. AYUNTAMIENTO MUNICIPAL CONSTITUCIONAL  
 2021 - 2024

DEPTO. PLANEACION, PROYECTOS Y PRESUPUESTOS

2021 - 2024




DEPTO. PLANEACION, PROYECTOS Y PRESUPUESTOS

**BITACORA FOTOGRAFICA**

<b>OBRA:</b>		<b>UBICACIÓN:</b>	<b>ESTIMACION N°:</b>	1 (UNO Y FINQUITO)
ESTUDIO CON SONDEO GEOFÍSICO PARA LA DETERMINACIÓN DE LA ESTRATIGRAFÍA DEL SUELO, PARA LA PERFORACIÓN DE FOSOS EL MUNICIPIO DE IGUALA DE LA INDEPENDENCIA GRO.		MUNICIPIO DE IGUALA DE LA INDEPENDENCIA	<b>CONTRATO N°</b>	CAPAMI-OP-03-2023
LOCALIDAD Y MUNICIPIO: IGUALA DE LA INDEPENDENCIA GRO.		<b>IMPORTE DE CONTRATO:</b> \$ 239,993.92 (S/IN IVA)	<b>FECHA:</b>	22/05/2023 HOJA: 3 DE 6
		<b>IMPORTE ACUMULADO ANTERIOR:</b>	<b>PERIODO DE ESTIMACION:</b>	02 AL 22 DE MAYO DE 2023
<b>CLAVE:</b>	<b>CONCEPTO:</b>			
PU1	ESTUDIO CON SONDEO GEOFÍSICO PARA LA DETERMINACIÓN DE LA ESTRATIGRAFÍA DEL SUBSUELO, PARA LA PERFORACIÓN DE UN POZO, QUE INCLUYE: TRASLADO, EVALUACIÓN, RECONOCIMIENTO GEOHIDROLÓGICO, DOS PRUEBAS DE RESISTIVIDAD ELÉCTRICA, TEMS Y/O SEVS, EDICIÓN DE INFORMES Y ARCHIVOS DIGITALES. EN LA COMUNIDAD DE ZACACOYUCA DEL MPIO DE IGUALA DE LA INDEPENDENCIA			



COMISIÓN DE AGUA POTABLE Y  
 ALCANTARILLADO DEL MUNICIPIO  
 DE IGUALA

ELABORÓ  ING. JULIO CESA PÉREZ RICARDEZ PÉREZ RICARDEZ Y ASOCIADOS	APROBÓ  ING. OSCAR HERNÁNDEZ BARRASÁN DEPTO. PLANEACIÓN, PROYECTOS Y PRESUPUESTOS	REVISÓ  ING. ARMANDO BAHENA ARRIAGA SUPERVISOR DE CAPAMI
--	---	--




DEPTO. PLANEACIÓN, PROYECTOS Y PRESUPUESTOS

**BITACORA FOTOGRAFICA**

<b>OBRA:</b> ESTUDIO CON SONDEO GEOFÍSICO PARA LA DETERMINACIÓN DE LA ESTRATIGRAFÍA DEL SUELO, PARA LA PERFORACIÓN DE POZOS EL MUNICIPIO DE IGUALA DE LA INDEPENDENCIA GRO.	<b>USICACIÓN:</b> MUNICIPIO DE IGUALA DE LA INDEPENDENCIA	<b>ESTIMACION N°:</b> 1 (UNO Y FINQUITO)
<b>LOCALIDAD Y MUNICIPIO:</b> IGUALA DE LA INDEPENDENCIA GRO.	<b>IMPORTE DE CONTRATO:</b> \$ 239,993.92 (SIN IVA) <b>IMPORTE ACUMULADO ANTERIOR:</b>	<b>CONTRATO N°:</b> CAPAMI-OP-03-2023 <b>FECHA:</b> 22/05/2023 <b>HOJA:</b> 6 DE 6 <b>PERIODO DE ESTIMACION:</b> 02 AL 22 DE MAYO DE 2023
<b>CLAVE:</b> PU2	<b>CONCEPTO:</b> ESTUDIO CON SONDEO GEOFÍSICO PARA LA DETERMINACIÓN DE LA ESTRATIGRAFÍA DEL SUBSUELO, PARA LA PERFORACIÓN DE UN POZO, QUE INCLUYE: TRASLADO, EVALUACIÓN, RECONOCIMIENTO GEOHIDROLÓGICO, DOS PRUEBAS DE RESISTIVIDAD ELÉCTRICA, TEMS Y/O SEVS, EDICIÓN DE INFORMES Y ARCHIVOS DIGITALES EN LA COMUNIDAD DE TOMATAL DEL MPIO DE IGUALA DE LA INDEPENDENCIA	



COMISIÓN DE AGUA POTABLE Y  
 ALCANTARILLADO DEL MUNICIPIO  
 DE IGUALA

 <b>ELABORÓ</b> ING. JULIO CESA PÉREZ BARRAGÁN PÉREZ BARRAGÁN Y ASOCIADOS	 <b>APROBÓ</b> ING. OSCAR HERNÁNDEZ BARRAGÁN DEPTO. PLANEACIÓN, PROYECTOS Y PRESUPUESTOS	 <b>REVISÓ</b> ING. ARMANDO BAHENA ARRIAGA SUPERVISOR DE CAPAMI
---	--	---