

## Comprobante de Operación

**Tipo de Operación:** TRANSFERENCIA INTERBANCARIA

**Contrato:** COMISION DE AGUA POTABLE Y ALCANTARILLAD 080151037285

**Usuario:** 53808907 - JAVIER RUEDA QUINONEZ

**Referencia:** 992023051817505319V223

**Referencia numérica del Emisor:**

**Referencias del Movimiento:** 2859432

**Estado:** EJECUTADO

**Divisa:** MXN

**Cuenta CLABE:** 014272655094845149

**Cuenta Cargo:** 65509484514 - COMISION DE AGUA POTABLE Y ALCANTARILLADO DEL MUNI

**Cuenta Abono:** 002010088500468929 - PEREZ RICARDEZ Y ASOCIADOS SA DE CV

**Importe:** \$ 278,392.95 MXN

**Concepto:** ESTIMACION 1Y FINIQUITO DE ESTUDIO

**Fecha y hora de**

**Alta:** 18/05/2023 17:50:53

**Fecha y hora de**

**Liquidación:** 18/05/2023 17:54:55

**Clave de**

**Rastreo:** 20230518400140BET0000428594320

**RFC**

**Beneficiario:**

**RFC**

**Ordenante:** CAP910529CU7

**Importe IVA:**

**Email del**

**Beneficiario:**

**Banco Destino:** BANAMEX

**Operación realizada por internet**



Para dudas o aclaraciones por favor llame a:

**SuperLínea**

**55 5169 4301 ó 55 5169 4303**

SuperLínea Empresarial

SuperLínea PyME

50455



PRYASA

PEREZ RICARDEZ Y ASOCIADOS, S.A. DE C.V.

PEREZ RICARDEZ Y ASOCIADOS

PRA930416AG9

Regimen Fiscal:

626 Régimen Simplificado de Confianza

FRANCISCO BENITEZ MARTINEZ 301

SAN CAYETANO 20010

AGUASCALIENTES

FACTURA

A 2004

FECHA DE EMISIÓN

2023-05-18T17:26:53

LUGAR DE EXPEDICION: 20010

CLIENTE:

RFC: CAP910529CU7

NOMBRE: COMISION DE AGUA POTABLE Y ALCANTARILLADO DEL MUNICIPIO DE IGUALA

USO DEL CFDI: G03 Gastos en general.

REGIMEN FISCAL: 603 Personas Morales con Fines no Lucrativos

DOMICILIO FISCAL: 40000

CONCEPTOS

Table with 8 columns: Cve Prod Serv, No Identif, Cantidad, Cve Unidad, Unidad, V. Unitario, Descuento, Importe. Row 1: 81151901, ESTUDIO GEO, 1, E48, SERVICIO, 239,993.92, 239,993.92. Description: RECIBÍ DE LA COMISIÓN DE AGUA POTABLE Y ALCANTARILLADO DEL MUNICIPIO DE IGUALA...

TRESCIENTOS NOVENTA Y DOS PESOS CON 95/100MN) IVA INCLUIDO POR CONCEPTO DE PAGO ESTIMACIÓN NÚM. 1 (UNO) Y FINIQUITO CORRESPONDIENTE A LA OBRA ESTUDIO CON SONDEO GEOFÍSICO PARA LA DETERMINACIÓN DE LA ESTRATIGRAFÍA DEL SUELO...

Cantidad con Letra: Doscientos Setenta y Ocho Mil Trescientos Noventa y Dos Pesos 95/100 MN

Moneda: MXN

Tipo de Cambio:

Forma de Pago: 03 Transferencia electrónica de fondos

Metodo de Pago: PUE Pago en una sola exhibición

Condic. de Pago: CONTADO

Tipo de Ingreso:

Exportación: 01 No aplica

Observaciones:

SUBTOTAL \$239,993.92

IVA \$38,399.03

TOTAL \$278,392.95

INFORMACIÓN DE CFDIs RELACIONADOS

TIPO RELACION UIID RELACIONADO

1682B010-7AFF-425B-633E-BC18B4813BA1



FECHA DE TIMBRADO 2023-05-18T17:28:50

NO. CERT. SAT 0000100000504204971

RFC PROVEED. PPD101129EA3

NO. SERIE CSD 0000100000505012899

FOLIO FISCAL 2658038C-BCCE-4B31-8483-86799F838144

SELLO DIGITAL CFDI:

VjIodXR8vYSSK14Us1UmilGGY9CoQhg5YX1R+XfDKGemefxZZmfCqHkPp9R913CDb4z3W4U6x9NKpS32kXQhy4+RN26rB5c5908rLB/+yjSw7dQ+9G/B96yD53RP119QA...

SELLO DIGITAL SAT:

h0JX1+kzD+g1uL4qGuyCzzSKicoDJYZG8I358jldmaM6pIzgjCS/bpV659iJhkGQfeRNJP/njIY+1m+H4EZAkxq4WC8nLTB/RucSrUGGJGM9QAYvwtVt3INyGAbn0/MojQaaza...

CADENA ORIGINAL DEL COMPLEMENTO DE CERTIFICACION DIGITAL DEL SAT:

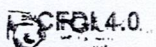
||1.1|2658038C-BCCE-4B31-8483-86799F838144|2023-05-18T17:28:50|PPD101129EA3|VjIodXR8vYSSK14Us1UmilGGY9CoQhg5YX1R+XfDKGemefxZZmfCqHkPp9R913CDb4z3W4U6x9NKpS32kXQ...

Rep Estd v 1.0

Este documento es una representación impresa de un



COMISION DE AGUA POTABLE Y ALCANTARILLADO DEL MUNICIPIO DE IGUALA



AUTORIZO

FECHA

HORA

FIRMA

DIRECCION GENERAL





**IGUALA**  
DE LA INDEPENDENCIA  
GUERRERO  
H. AYUNTAMIENTO  
2021 - 2024  
CUNA DE LA BANDERA NACIONAL

**UNIDOS IGUALA GANA**  
H. AYUNTAMIENTO 2021 - 2024

H. AYUNTAMIENTO MUNICIPAL DE IGUALA DE LA INDEPENDENCIA, GRO.  
COMISIÓN DE AGUA POTABLE Y ALCANTARILLADO DEL MUNICIPIO DE IGUALA  
DEPARTAMENTO DE PLANEACIÓN, PROYECTOS Y PRESUPUESTOS

ESTADO DE CUENTA



2021 - 2024

CONTRATO N° DE CONTROL		N° DE CONTROL	
CAPAMI-OP-03-2023		CAPAMI-OP-03-2023	
ESTUDIO CON SONDEO GEOFÍSICO PARA LA DETERMINACIÓN DE LA ESTRATIGRAFÍA DEL SUELO, PARA LA PERFORACIÓN DE POZOS EL MUNICIPIO DE IGUALA DE LA INDEPENDENCIA GRO.	LOCALIDAD	MUNICIPIO	FECHA
	IGUALA DE LA INDEPENDENCIA GRO.	IGUALA DE LA INDEPENDENCIA	22-may-23
OBRA	ESTIMACIÓN N°		
	1 (UNO Y FINIQUITO)		

IMPORTE DE CONTRATO C/IVA	PERIODO CONTRATADO	PERIODO REPROGRAMADO (ANTICIPO, PRÓRROGA, ETC.)	IMPORTE DE CONVENIO	IMPORTE ANTICIPO
\$ 278,392.95	02 DE MAYO AL 22 DE MAYO DEL 2023			\$ -

EST. N°	PERIODO	IMPORTE ESTIMACION	I.V.A.	IMPORTE CON IVA	5 MILLAR	AMORT. ANTICIPO	OTROS	TOTAL DEDUCC.	LIQ. PAGADO
1 (UNO Y FINIQUITO)	02/MAYO/2023 AL 22/MAYO/2023	239,993.92	38,399.03	278,392.95	-	-	-	-	278,392.95
TOTALES		239,993.92	38,399.03	278,392.95	-	-	-	-	-


SALDO POR EJERCER	\$	COMISIÓN DE AGUA POTABLE Y ALCANTARILLADO DEL MUNICIPIO DE IGUALA DE LA INDEPENDENCIA	0.00	SALDO POR AMORTIZAR	0.00
ELABORÓ		ING. ARMANDO BAHENA ARRIAGA	APROBO	ING. BO.	AUTORIZÓ
CONTRATISTA		ING. JULIO CESAR PEREZ RICARDEZ PEREZ RICARDEZ Y ASOCIADOS	COMISION DE AGUA POTABLE Y ALCANTARILLADO DEL MUNICIPIO DE IGUALA DE LA INDEPENDENCIA	ING. ADRIAN ISRAEL NAJERA	DIRECTOR GENERAL DE CAPAMUN


2021 - 2024  
DEPTO. PLANEACION, PROYECTOS Y PRESUPUESTOS  
CAPAMI  
2021 - 2024  
AUDITORIA INTERNA



HOJA DE ESTIMACIÓN.- RESUMEN

CONTRATO N°	PERIODO DE CONTRATO:		ESTIMACION N°	PRECIO	IMPORTE			
	02 AL 22 DE MAYO DE 2023							
OBRA	REPROGRAMACION DE CONTRATO:		1 (UNO Y FINIQUITO)					
LOC. Y MUNICIPIO:	IMPORTE DE CONTRATO:	\$	FECHA					
CONTRATISTA	IMPORTE ACUMULADO ANTERIOR:	\$	PERIODO DE ESTIMACION					
CLAVE	CONCEPTO	UNIDAD	SEGUN PROYECTO	HASTA ESTA ESTIMACION	HASTA ESTIMACION ANTERIOR	DE ESTA ESTIMACION	UNITARIO \$	IMPORTE
	ESTUDIO CON SONDEO GEOFISICO PARA LA DETERMINACION DE LA ESTRATIGRAFIA DEL SUELO, PARA LA PERFORACION DE POZOS EL MUNICIPIO DE IGUALA DE LA INDEPENDENCIA GRO.							
	IGUALA DE LA INDEPENDENCIA GRO.							
	PEREZ RICARDEZ Y ASOCIADOS S. A. DE C.V.							
P01	ESTUDIO CON SONDEO GEOFISICO PARA LA DETERMINACION DE LA ESTRATIGRAFIA DEL SUELO, PARA LA PERFORACION DE UN POZO, QUE INCLUYE: TRASLADO, EVALUACION, RECONOCIMIENTO GEOHIDROLÓGICO, DOS PRUEBAS DE RESISTIVIDAD ELÉCTRICA, TEMS Y/O SEVS, EDICION DE INFORMES Y ARCHIVOS DIGITALES, EN LA COMUNIDAD DE ZACACOYUCA DEL MPIO DE IGUALA DE LA INDEPENDENCIA	LOTE	1.00	1.00		1.00	\$ 119,986.96	\$ 119,986.96
P02	ESTUDIO CON SONDEO GEOFISICO PARA LA DETERMINACION DE LA ESTRATIGRAFIA DEL SUELO, PARA LA PERFORACION DE UN POZO, QUE INCLUYE: TRASLADO, EVALUACION, RECONOCIMIENTO GEOHIDROLÓGICO, DOS PRUEBAS DE RESISTIVIDAD ELÉCTRICA, TEMS Y/O SEVS, EDICION DE INFORMES Y ARCHIVOS DIGITALES, EN LA COMUNIDAD DE TOMATAL DEL MPIO DE IGUALA DE LA INDEPENDENCIA	LOTE	1.00	1.00		1.00	\$ 119,986.96	\$ 119,986.96
OBSERVACIONES:								
						SUBTOTAL SIIVA:		\$ 239,983.92
						I.V.A.		\$ 38,399.03
						TOTAL:		\$ 278,382.95

ELABORÓ  
  
 CONTRATISTA  
 ING. JULIO CESAR PEREZ RICARDEZ PEREZ  
 RICARDEZ Y ASOCIADOS

REVISÓ  
  
 SUPERVISOR DE CAPAMI  
 ING. ARMANDO BALLEZA BARRAGAN  
 DEPTO. PLANEACION, PROYECTOS Y PRESUPUESTOS

Vc. Bo. COMITAJE LOCAL DEL MUNICIPIO  
 COMISION DE AGUA POTABLE Y ALCANTARILLADO DEL MUNICIPIO DE IGUALA DE LA INDEPENDENCIA  
 Vc. ADRIAN ISRAEL NAJERA SUAREZ  
 LIC. DAVID LOPEZ RODRIGUEZ  
 HAYINTAMIENTO INTERNO DE CAPAMI  
 2021 - 2024  
 DIRECTOR GENERAL DE CAPAMI

















**CROQUIS**

<b>OBRA:</b>	ESTUDIO CON SONDEO GEOFÍSICO PARA LA DETERMINACIÓN DE LA ESTRATIGRAFÍA DEL SUELO, PARA LA PERFORACIÓN DE POZOS EN EL MUNICIPIO DE IGUALA DE LA INDEPENDENCIA GRO.	UBICACIÓN:	MUNICIPIO DE IGUALA DE LA INDEPENDENCIA	ESTIMACIÓN N°:	1 ( UNO Y FINIQUITO )
	LOCALIDAD Y MUNICIPIO IGUALA DE LA INDEPENDENCIA GRO.	IMPORTE DE CONTRATO:	\$ 239,993.92 ( SIN IVA)	CONTRATO N°	CAPAMI-OP-03-2023
<b>CLAVE:</b>		PERIODO DE ESTIMACIÓN:	02 AL 22 DE MAYO DE 2023	FECHA:	22/05/2023
PU1		CONCEPTO:	ESTUDIO CON SONDEO GEOFÍSICO PARA LA DETERMINACIÓN DE LA ESTRATIGRAFÍA DEL SUELO, PARA LA PERFORACIÓN DE UN POZO, QUE INCLUYE: TRASLADO, EVALUACIÓN, RECONOCIMIENTO GEOLÓGICO, DOS PRUEBAS DE RESISTIVIDAD ELÉCTRICA, TEMS Y/O SEVS, EDICIÓN DE INFORMES Y ARCHIVOS DIGITALES. EN LA COMUNIDAD DE ZACACOYUCA DEL MPIO DE IGUALA DE LA INDEPENDENCIA		

ESTUDIO CON SONDEO GEOFÍSICO PARA LA DETERMINACIÓN DE LA ESTRATIGRAFÍA DEL SUELO, PARA LA PERFORACIÓN DE UN POZO, QUE INCLUYE: TRASLADO, EVALUACIÓN, RECONOCIMIENTO GEOLÓGICO, DOS PRUEBAS DE RESISTIVIDAD ELÉCTRICA, TEMS Y/O SEVS, EDICIÓN DE INFORMES Y ARCHIVOS DIGITALES. EN LA COMUNIDAD DE ZACACOYUCA DEL MPIO DE IGUALA DE LA INDEPENDENCIA




ELABORO  ING. JULIO CESA PEREZ RICARDEZ PEREZ RICARDEZ Y ASOCIADOS	APROBO  ING. ARMANDO BAHENA-ARRIAGA SUPERVISOR DE CAPAMI
COMISIÓN DE AGUA POTABLE Y ALCANTARILLADO DEL MUNICIPIO DE IGUALA DE LA INDEPENDENCIA H. AYUNTAMIENTO MUNICIPAL CONSTITUCIONAL DEPTO. PLANEACIÓN, PROYECTOS Y PRESUPUESTOS 2021 - 2024	

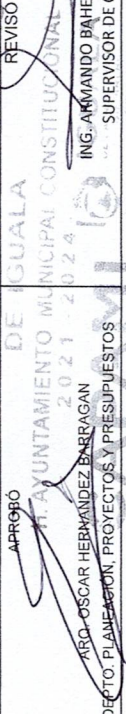



**CROQUIS**

<b>OBRA:</b> ESTUDIO CON SONDEO GEOFÍSICO PARA LA DETERMINACIÓN DE LA ESTRATIGRAFÍA DEL SUELO, PARA LA PERFORACIÓN DE POZOS EN EL MUNICIPIO DE IGUALA DE LA INDEPENDENCIA GRO.	<b>UBICACIÓN:</b> MUNICIPIO DE IGUALA DE LA INDEPENDENCIA	<b>ESTIMACIÓN N°:</b> 1 ( UNO Y FINIQUITO )
<b>LOCALIDAD Y MUNICIPIO</b> IGUALA DE LA INDEPENDENCIA GRO.	<b>IMPORTE DE CONTRATO:</b> \$ 239,983.92 (SIN IVA)	<b>CONTRATO N°</b> CAPAMI-OP-03-2023
<b>CLAVE:</b> PUZ	<b>CONCEPTO:</b> ESTUDIO CON SONDEO GEOFÍSICO PARA LA DETERMINACIÓN DE LA ESTRATIGRAFÍA DEL SUELO, PARA LA PERFORACIÓN DE UN POZO, QUE INCLUYE: TRASLADO, EVALUACIÓN, RECONOCIMIENTO GEOHIDROLÓGICO, DOS PRUEBAS DE RESISTIVIDAD ELÉCTRICA, TEMS Y/O SEVS, EDICIÓN DE INFORMES Y ARCHIVOS DIGITALES. EN LA COMUNIDAD DE TOMATAL DEL MPIO DE IGUALA DE LA INDEPENDENCIA	<b>FECHA:</b> 22/05/2023
	<b>PERIODO DE ESTIMACIÓN:</b>	<b>HOJA:</b> 5 DE 6
		<b>02 AL 22 DE MAYO DE 2023</b>



**ELABORÓ**  
  
 ING. JULIO CESA PÉREZ RIARDEZ  
 PÉREZ RIARDEZ Y ASOCIADOS

**APROBO**  
  
 ING. OSCAR HERNÁNDEZ BARRAGÁN  
 DEPTO. PLANEACIÓN, PROYECTOS Y PRESUPUESTOS

**REVISÓ**  
  
 ING. ARMANDO BAHENA ARRIZAGA  
 SUPERVISOR DE CAPAMI




H. AYUNTAMIENTO MUNICIPAL DE IGUALA DE LA INDEPENDENCIA, GRO.  
 COMISIÓN DE AGUA POTABLE Y ALCANTARILLADO DEL MUNICIPIO DE IGUALA  
 DEPARTAMENTO DE PLANEACIÓN, PROYECTOS Y PRESUPUESTOS


**BITACORA FOTOGRAFICA**


<b>OBRA:</b>	ESTUDIO CON SONDEO GEOFÍSICO PARA LA DETERMINACIÓN DE LA ESTRATIGRAFÍA DEL SUELO, PARA LA PERFORACIÓN DE POZOS EN EL MUNICIPIO DE IGUALA DE LA INDEPENDENCIA GRO.	<b>UBICACIÓN:</b>	MUNICIPIO DE IGUALA DE LA INDEPENDENCIA	<b>ESTIMACIÓN N°:</b>	1 (UNO Y FINQUITO)
<b>CLAVE:</b>	PU1	<b>LOCALIDAD Y MUNICIPIO</b>	IGUALA DE LA INDEPENDENCIA, GRO.	<b>CONTRATO N°</b>	CA-PAMI-OP-05-2023
<b>CONCEPTO:</b>	ESTUDIO CON SONDEO GEOFÍSICO PARA LA DETERMINACIÓN DE LA ESTRATIGRAFÍA DEL SUBSUELO, PARA LA PERFORACIÓN DE UN POZO, QUE INCLUYE: TRASLADO, EVALUACIÓN, RECONOCIMIENTO GEOHIDROLÓGICO, DOS PRUEBAS DE RESISTIVIDAD ELÉCTRICA, TEMS Y/O SEVS, EDICIÓN DE INFORMES Y ARCHIVOS DIGITALES. EN LA COMUNIDAD DE ZACACOYUCA DEL MPIO DE IGUALA DE LA INDEPENDENCIA	<b>IMPORTE DE CONTRATO:</b>	\$ 239,893.92 (SIN IVA)	<b>FECHA:</b>	22/05/2023
		<b>IMPORTE ACUMULADO ANTERIOR:</b>		<b>PERIODO DE ESTIMACIÓN:</b>	02 AL 22 DE MAYO DE 2023
				<b>HOJA:</b>	3 DE 6



ALCANTARILLADO DEL MUNICIPIO  
 DE IGUALA

ELABORO  
  
 ING. JUAN CARLOS PÉREZ RIQUELME  
 PÉREZ RIQUERDE Y ASOCIADOS

APROBO  
  
 ARACELI HERNÁNDEZ BARRAGÁN  
 DEPTO. PLANEACIÓN, PROYECTOS Y PRESUPUESTOS

REVISÓ  
  
 ING. ARMANDO BAHENA ARRIAGA  
 SUPERVISOR DE CAPAMI





H. AYUNTAMIENTO MUNICIPAL DE IGUALA DE LA INDEPENDENCIA, GRO.  
 COMISIÓN DE AGUA POTABLE Y ALCANTARILLADO DEL MUNICIPIO DE IGUALA  
 DEPARTAMENTO DE PLANEACIÓN, PROYECTOS Y PRESUPUESTOS


**BITACORA FOTOGRAFICA**

<b>OBRA:</b>	ESTUDIO CON SONDEO GEOFÍSICO PARA LA DETERMINACIÓN DE LA ESTRATIGRAFÍA DEL SUELO, PARA LA PERFORACIÓN DE POZOS EN EL MUNICIPIO DE IGUALA DE LA INDEPENDENCIA, GRO.	<b>UBICACIÓN:</b>	MUNICIPIO DE IGUALA DE LA INDEPENDENCIA	<b>ESTIMACION N°:</b>	1 (UNO Y FINQUITO)
<b>CLAVE:</b>	LOCALIDAD Y MUNICIPIO IGUALA DE LA INDEPENDENCIA, GRO.	<b>IMPORTE DE CONTRATO:</b>	\$ 239,993.92 (SIN IVA)	<b>CONTRATO N°:</b>	CAPAMI-OP-05-2023
<b>PUZ:</b>	CONCEPTO: ESTUDIO CON SONDEO GEOFÍSICO PARA LA DETERMINACIÓN DE LA ESTRATIGRAFÍA DEL SUELO, PARA LA PERFORACIÓN DE UN POZO, QUE INCLUYE, TRASLADO, EVALUACIÓN, RECONOCIMIENTO GEOIDROLÓGICO, DOS PRUEBAS DE RESISTIVIDAD ELÉCTRICA, TEMS Y/O SEVS, EDICIÓN DE INFORMES Y ARCHIVOS DIGITALES. EN LA COMUNIDAD DE TOMATPAL DEL IMPO DE IGUALA DE LA INDEPENDENCIA	<b>IMPORTE ACUMULADO ANTERIOR:</b>		<b>FECHA:</b>	22/05/2023
				<b>PERIODO DE ESTIMACION:</b>	02 AL 22 DE MAYO DE 2023
				<b>HOJA:</b>	6 DE 6



ELABORÓ  
  
 ING. NILO CESA PÉREZ  
 PEREZ RICARDEZ Y ASOCIADOS

APROBÓ  
  
 ARO OSCAR HERNÁNDEZ BARRAGÁN  
 DEPTO. PLANEACIÓN, PROYECTOS Y PRESUPUESTOS

REVISÓ  
  
 ING. ARMANDO BAHENA ARRIAGA  
 ASISTENTE SUPERVISOR DE CAPAMI

H. AYUNTAMIENTO MUNICIPAL CONSTITUCIONAL  
 DE IGUALA  
 DEPARTAMENTO DE AGUA POTABLE Y ALCANTARILLADO DEL MUNICIPIO